

IDENTIFICACION GEOELECTORAL

MUNICIPIO / DT: SALTILLO 030

LOCALIDAD: SALTILLO	0001
---------------------	------

CLAVES GEOELECTORALES

MANZANA _____ 0000

INTERNACIONAL _____ ■■■■■■■■■■

DISTRITO ELECTORAL FEDERAL _____ - - - - -

MUNICIPAL / DT _____ - - - -
SECCIONAL _____MANZANA (LOCALIDAD URBANA, LOCALIDAD RURAL) DEMARCACION TERRITORIAL (CDMX) _____ **DT**

LAGO, LAGUNA O PRESA _____

VIAS DE COMUNICACION

PAVIMENTADA _____


TERRACERIA _____


VEREDA _____

VIA DE FERROCARRIL_____+++++++

IGLESIA _____

ASISTENCIA MEDICA _____

MERCADO_____ 


OFICINA MUNICIPAL / DT _____ 

ESTACION DEL METRO _____

PLAZA Y/O MONUMENTO _____ 

CEMENTERIO _____

PUENTE PEATONAL AEREO Y SUBTERRANEO

PUENTE VEHICULAR AEREO Y SUBTERRANEO 

PUENTE VEHICULAR AEREO Y SUBTERRANEO _

AREA VERDE, CAMELLON AREA VERDE / ARBOLES

UNTA LOCAL E JEQUITIMA, DISTRITO E JEQUITIMA

LOCALIDAD RURAL _____ ▲

CABECERA SECCIONAL_____ **CS**LOCALIDAD URBANA _____ LOCALIDAD RURAL CON AMANZANAMIENTO_____

Escala: 1 cm = 22.71 mts

PROYECCION CARTOGRAFICA: UTM - ZONA 14 DATUM: WGS84

FECHA DE ACTUALIZACION: 28-JUN-2024

FUENTE: R F E, D C E

